

実質化された人・農地プラン

市町村名	対象地区名(地区内集落名)	作成年月日	直近の更新年月日
七宗町	奥田地区	令和3年9月10日	—

1 対象地区の現状

①地区内の耕地面積	14.5ha
②アンケート調査等に回答した地区内の農地所有者又は耕作者の耕作面積の合計	13.3ha
③地区内における70才以上の農業者の耕作面積の合計	6.6ha
i うち後継者未定の農業者の耕作面積の合計	2.4ha
ii うち後継者について不明の農業者の耕作面積の合計	0ha
④地区内において今後中心経営体が引き受ける意向のある耕作面積の合計	2.6ha
(備考)	

2 対象地区の課題

- ・耕作者の高齢化が進んでおり、後継者・担い手の確保が困難である。
- ・10年後には、70歳以上の農業者の耕作面積が全体の約70%を占める見込みであるため、体力的な問題から農地管理に対する負担が大きくなることが予想される。
- ・イノシシ・ニホンザル・ニホンジカを中心とした野生鳥獣による被害が確認されている。

3 対象地区内における中心経営体への農地の集約化に関する方針




- ・当面は、現在の耕作者が営農を継続するが、耕作されなくなった若しくは耕作されなくなるであろう農地については、中心経営体・担い手に集約し、耕作放棄地が発生しないように努める。

4 3の方針を実現するために必要な取組に関する方針

- ・多面的支払機能交付金等の補助金を活用するなどして、新たな担い手となる新規就農者の確保に努める。
- ・農地周辺の草刈り、防護柵の設置など野生鳥獣の被害防止対策に関する取り組みについて検討する。
- ・農地中間管理機構の活用については、条件が揃えば、前向きに検討する。

奥田地区


地図① 現在の農地所有者の世代別

- ～50代 : 
- 60代 : 
- 70代～ : 



奥田地区

地図② 10年後の農地所有者の世代別区分

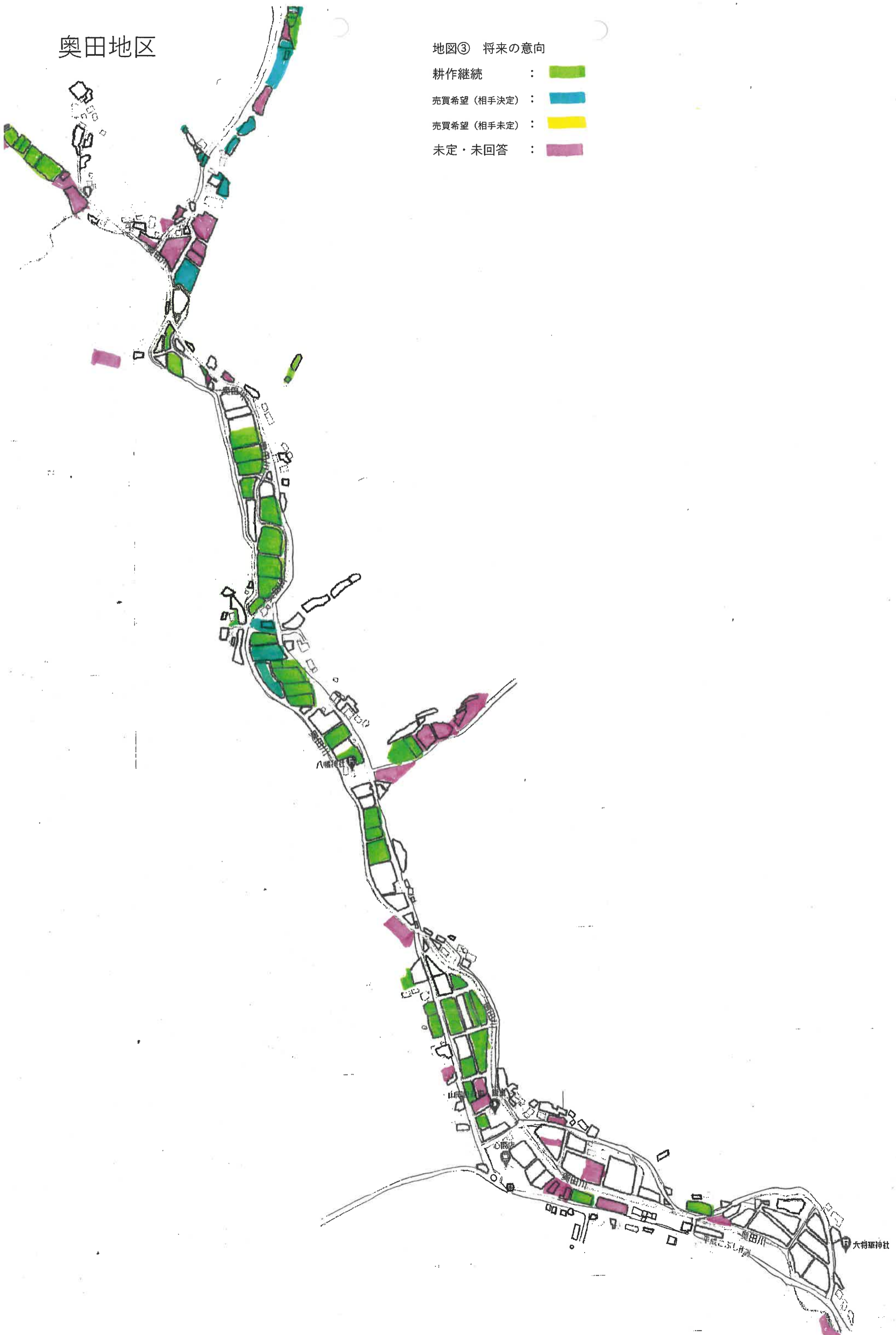
- ~50代 : 
- 60代 : 
- 70代~ : 



奥田地区

地図③ 将来の意向

- 耕作継続 : 
- 売買希望 (相手決定) : 
- 売買希望 (相手未定) : 
- 未定・未回答 : 



奥田地区

地図④ 耕作or不耕作

耕作 : 
不耕作 : 

