

実質化された人・農地プラン

市町村名	対象地区名(地区内集落名)	作成年月日	直近の更新年月日
七宗町	杉洞地区	令和3年12月21日	—

1 対象地区の現状

①地区内の耕地面積	17.1ha
②アンケート調査等に回答した地区内の農地所有者又は耕作者の耕作面積の合計	13.2ha
i うち後継者未定の農業者の耕作面積の合計	3.6ha
ii うち後継者について不明の農業者の耕作面積の合計	0ha
③地区内において今後中心経営体が引き受ける意向のある耕作面積の合計 (備考)	10.0ha

2 対象地区の課題

- ・現在、某事業者が地区の70%を管理しているが、当地区から撤退した場合には農地の維持管理が困難になることが予想される。
- ・現在の耕作放棄地の中には若年層の所有者も存在する。また高齢化が進み、10年後には70歳以上の農業者の耕作面積が大半を占め、体力面から農地管理に対する負担が大きくなることも予想され、後継者・担い手の確保が望まれる。
- ・イノシシ・ニホンザル・ニホンジカを中心とした野生鳥獣による被害が確認されている。

3 対象地区内における中心経営体への農地の集約化に関する方針

昨年度、杉洞協定営農組合が設立された。当面は、某事業者と現在の耕作者が営農を継続するが、耕作されなくなった若しくは耕作されなくなるであろう農地については、杉洞協定営農組合に集約し、地域住民が一体となって耕作放棄地が発生しないように努めたい。

4 3の方針を実現するために必要な取組に関する方針

- ・多面的支払機能交付金等の補助金を活用するなどして、機械の導入や新たな担い手の確保に努める。
- ・農地周辺の草刈り、防護柵の設置など野生鳥獣の被害防止対策に関する取り組みについて検討する。
- ・農地中間管理機構の活用については、条件が揃えば、前向きに検討する。

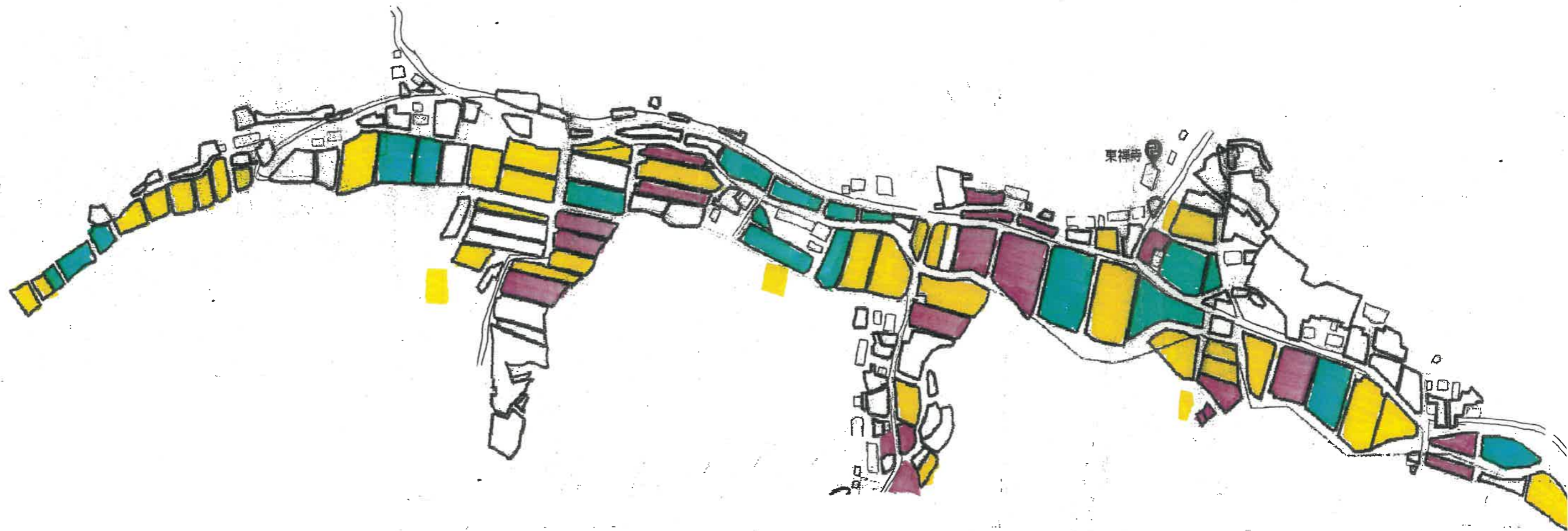
杉洞地区

地図① 現在の農地所有者の世代別区分

～50代 : 

60代 : 

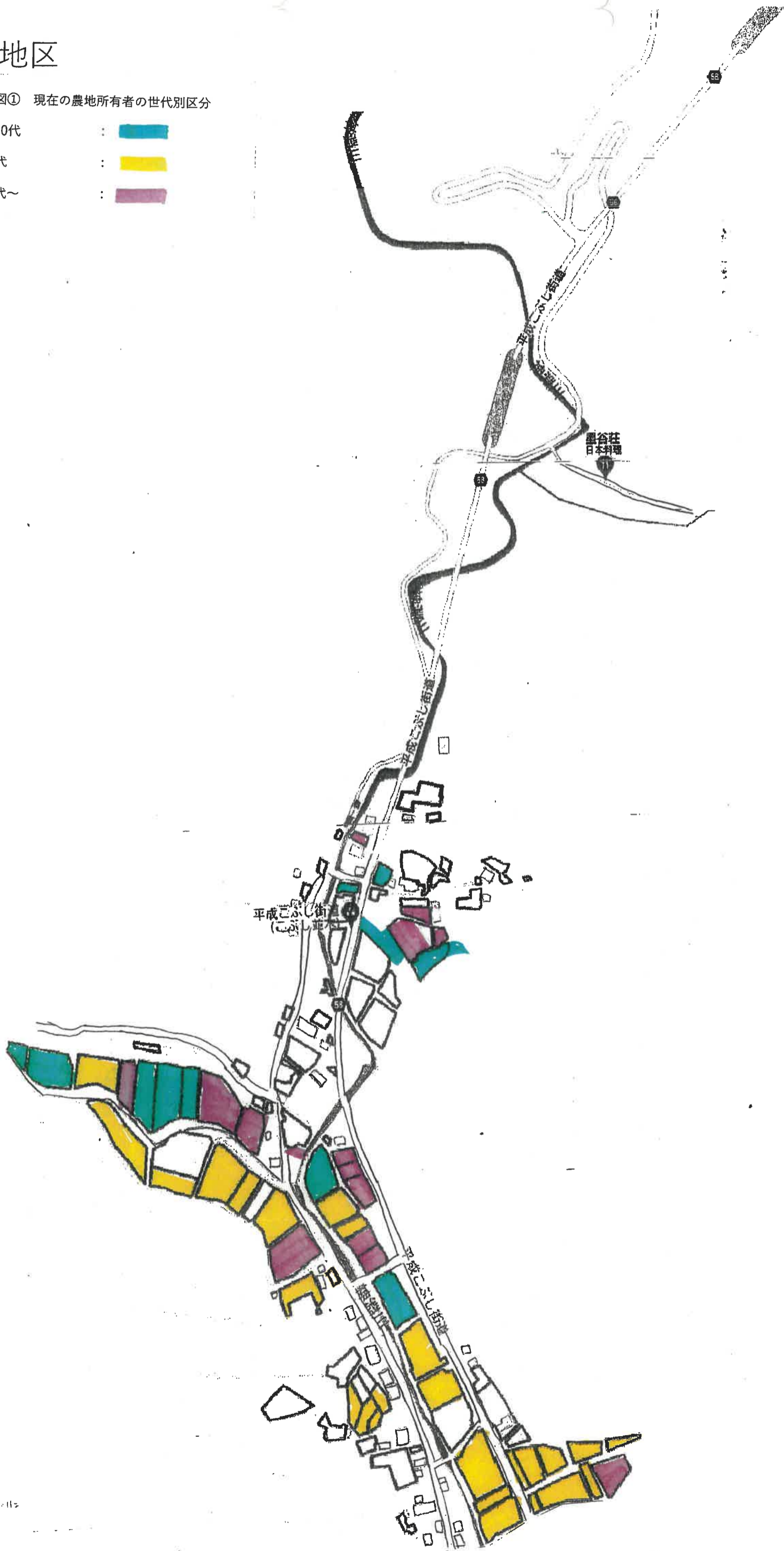
70代～ : 



杉洞地区

地図① 現在の農地所有者の世代別区分

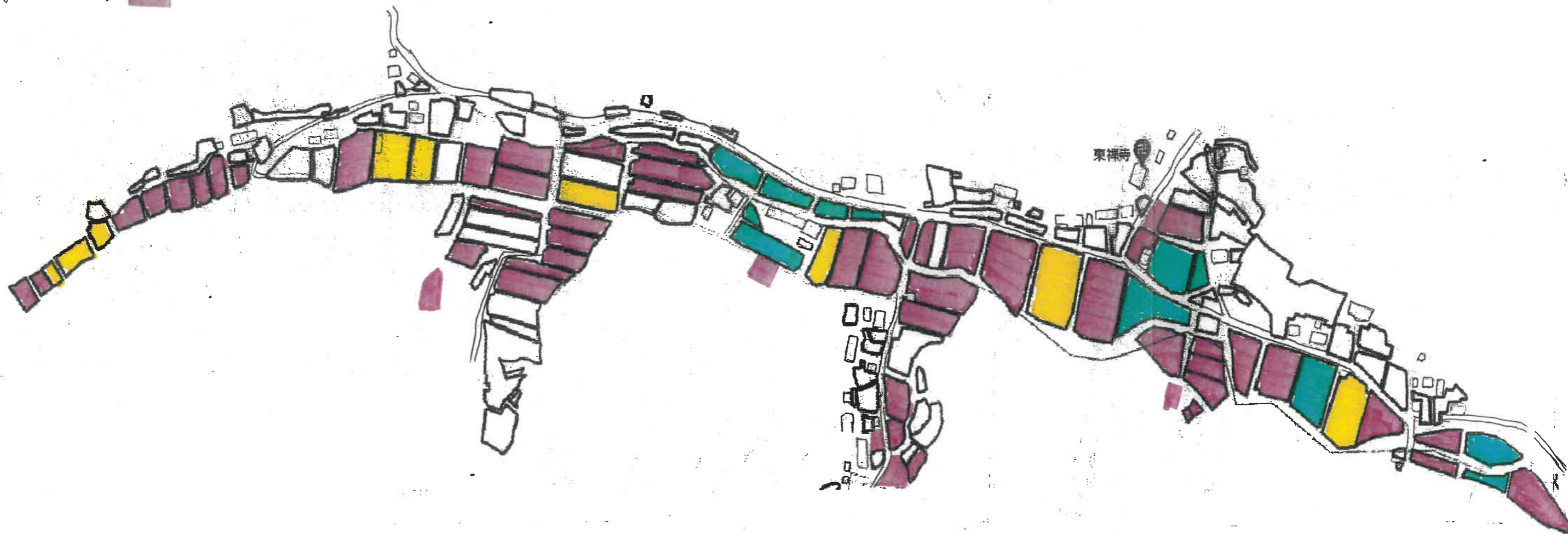
- ~50代 : 
- 60代 : 
- 70代~ : 



杉洞地区

地図② 10年後の農地所有者の世代別区分

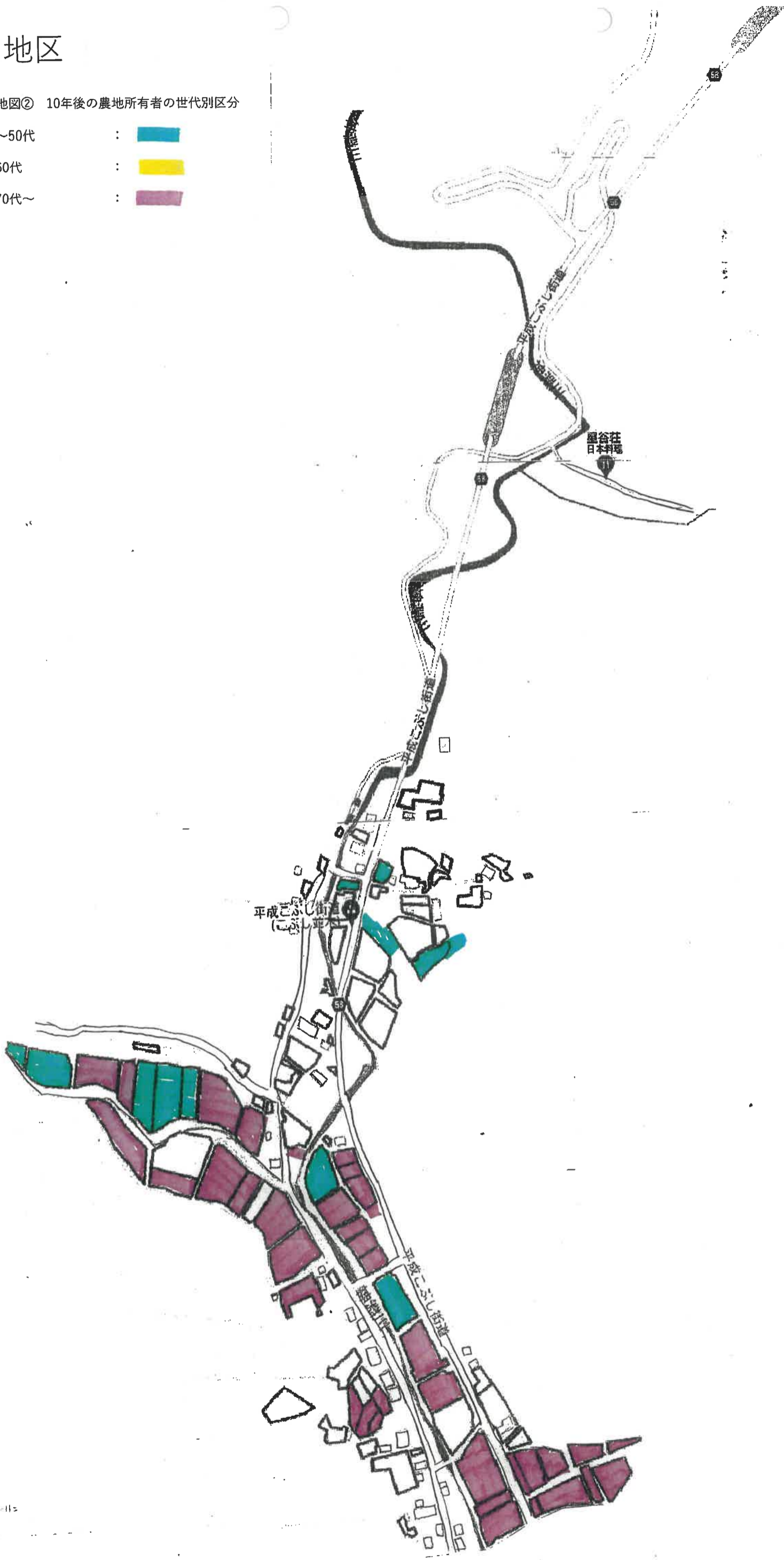
- ~50代 : 
- 60代 : 
- 70代~ : 



杉洞地区

地図② 10年後の農地所有者の世代別区分


- ～50代 :
- 60代 :
- 70代～ :




杉洞地区

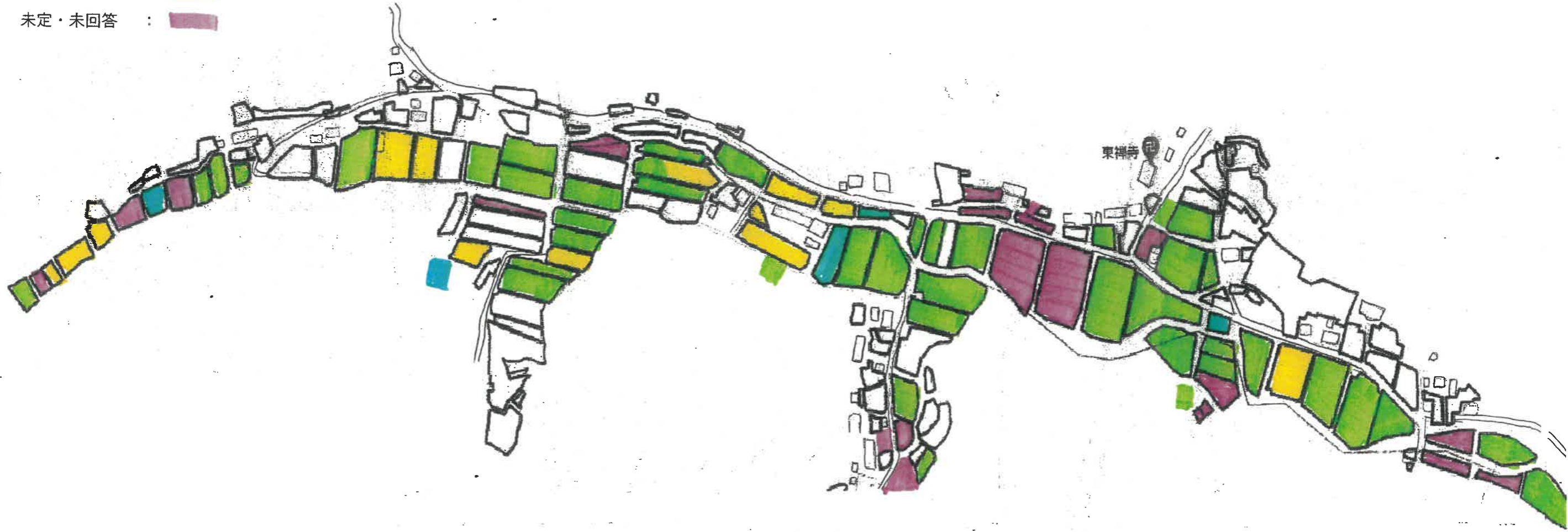
地図③ 将来の意向

耕作継続 : 

売買希望 (相手決定) : 

売買希望 (相手未定) : 

未定・未回答 : 



杉洞地区

地図③ 将来の意向

- 耕作継続 : 
- 売買希望 (相手決定) : 
- 売買希望 (相手未定) : 
- 未定・未回答 : 

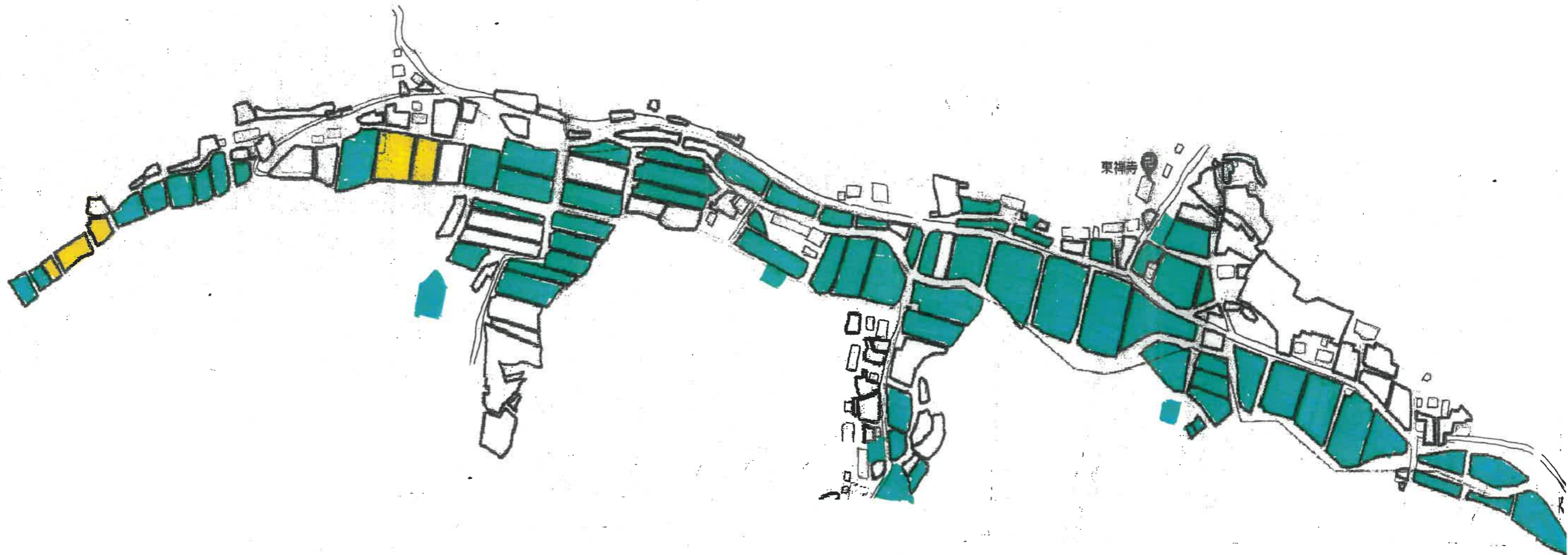


杉洞地区


地図④ 耕作or不耕作

耕作 : 

不耕作 : 



杉洞地区

地図④ 耕作or不耕作
耕作 : 
不耕作 : 